

SO 251

Oprava opěrné zdi

<div><div>RAI</div><div>PROJEKT</div><div>MOSTY A INŽENÝRSKÉ KONSTRUKCE</div></div> <div>Pod Vodárnou 4746 466 05 Jablonec nad Nisou +420 734 158 363</div>	vypracoval	ING.R.LOUTHANOVÁ	investor	SM DĚČÍN
	zodp. projektant	ING.R.LOUTHANOVÁ	zak. číslo	18-063
	akce : Oprava opěrné zdi v ul. Zemědělská, Děčín - Křešice		datum	03/2019
			stupeň	DSP, PDPS
			měřítka	
	příloha: Majetkoprávní elaborát		č. přílohy:	paré:
F.1.				

Majetkoprávní elaborát

1. Identifikační údaje

Stavba	Oprava opěrné zdi v ul. Zemědělská, Děčín – Křešice
Objekty	SO 251 Oprava opěrné zdi
Katastrální území	k.ú. Křešice u Děčína (607185)
Parcelní čísla pozemků	pozemek p.č. 70, 71, 72, 73, 75, 76, 77, 78, 79, 83
Kraj	Ústecký
Investor	Statutární město Děčín Mírové náměstí 1175/5 405 02 Děčín IČO: 00261238 DIČ: CZ00261238 Kontaktní osoba: Pavla Gregorová telefon/fax : 412 593 219 e-mail: pavla.gregorova@mmdecin.cz
Správce	Statutární město Děčín Mírové náměstí 1175/5 405 02 Děčín
Projektant	RAL Projekt s.r.o. Pod Vodárnou 4746/5c, 466 05 Jablonec nad Nisou tel.: (+420) 734 158 363 e-mail: louthanova@ralprojekt.cz IČO: 018 79 570 DIČ: CZ018 79 570
Zodpovědný projektant	Ing. Radka Louthanová, autorizace ČKAIT č.0501196
Stupeň dokumentace	DSP, PDPS

2. Podklady

- zaměření území, včetně digitalizované katastrální mapy (11/2018)
- rekognoskace terénu + fotodokumentace
- údaje CÚZK – výpisy informací o parcelách KN
- mapy.cz
- vyjádření správců o existenci inženýrských sítí

3. Dotčené parcely

Stavba bude probíhat na pozemcích na katastrálním území Křešice u Děčína (607185):

p.č. 70 a 83	Statutární město Děčín
p.č. 71	SJM Kupkovi
p.č. 72	Picková Zdeňka
p.č. 73	SJM Vinterovi
p.č. 74	Jedlan Josef
p.č. 75 a 77	SJM Zitkovi
p.č. 76	Bezáková Darina
p.č. 78	SJM Liškovi
p.č. 79	Boháčová Jana

4. Sousedící parcely

Sousedící parcely se nacházejí na pozemcích na katastrálním území Křešice u Děčína (607185):

p.č. 86 a p.č. 87	Statutární město Děčín
p.č. 64 a p.č. 65/3	SJM Tobolka Ladislav a Tobolková Miroslava
p.č. 65/1	SJM Pícek Roman a Picková Věra
p.č. 65/2	Hauerová Iveta

5. Zábory ploch

Předmětem projektu je oprava stávající opěrné zdi za garážemi v ul. Zemědělská v intravilánu SM Děčín, na katastrálním území Křešice u Děčína (607185).

Stávající opěrná zeď slouží k podchycení svahu pod dětským hřištěm a v současné době je v havarijním stavu.

V rámci stavby dochází k dočasnému záboru pozemků dle druhu:

- ostatní plocha – ostatní komunikace
- zastavěná plocha, nádvoří
- trvalý travní porost

Veškeré dočasné zábory stavby jsou uvažovány s délkou trvání do 1 roku. Jsou určeny pro přístup k objektu, dočasné skládky materiálu, zařízení staveniště apod.

V rámci opravy opěrné zdi nedojde k trvalým záborům. U pozemku p.č. 79 je trvalý zábor 0.96m² – se zábory do 1m² není uvažováno.

Po dokončení stavby bude provedeno její skutečné zaměření a následně bude provedeno případné majetkoprávní vyrovnání.

Majitelé dotčených garáží budou v dostatečném předstihu informováni o zahájení prací a o případném omezení vstupu, resp. vjezdu do garáží.

Stavba se nachází na území CHKO Labské pískovce.

6. Tabulka záborů

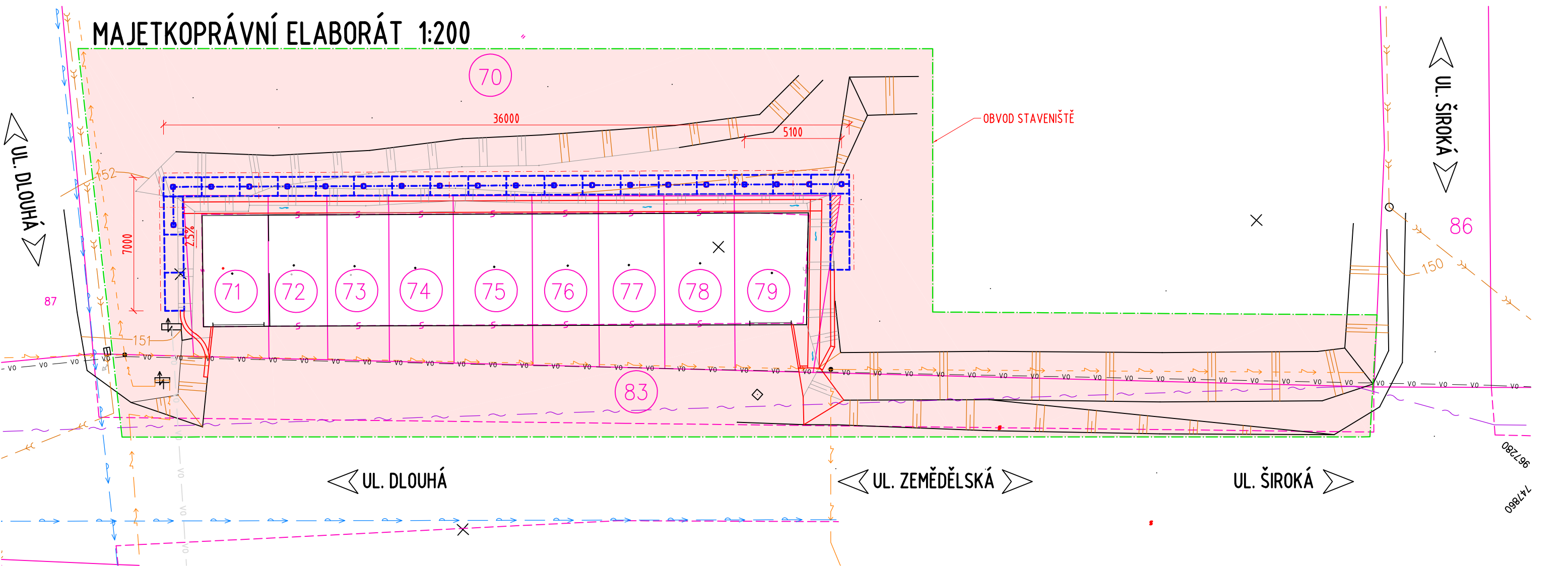
KATASTRÁLNÍ ÚZEMÍ: KŘEŠICE U DĚČÍNA (607185)

T

PARCELNÍ Č.	VLASTNICKÉ PRÁVO	ZPF	VÝMĚRA (m2)	ZPŮSOB VYUŽITÍ	DOČASNÝ ZÁBOR	TRVALÝ ZÁBOR
70	SM DĚČÍN MIROVÉ NÁMĚSTÍ 1175/5, 405 02 DĚČÍN	ANO	1711	TRV. TRAVNÍ POROST	515.17	-
71	SJM KUPKA KAREL A KUPKOVÁ IVANA PRŮCHODNÍ 117, 405 02 DĚČÍN	NE	36	ZAST. PLOCHA/NÁDVORÍ	15.43	-
72	PIČKOVÁ ZDĚNKA BŘEZOVÁ 97/21, 405 02 DĚČÍN	NE	27	ZAST. PLOCHA/NÁDVORÍ	8.48	-
73	SJM VINTER JAN A VINTEROVÁ MICHAELA SIKMA 174, 405 02 DĚČÍN	NE	28	ZAST. PLOCHA/NÁDVORÍ	9.09	-
74	JEDLAN JOSEF Č.P. 16, 405 02 HORNÍ HABARTICE	NE	30	ZAST. PLOCHA/NÁDVORÍ	9.79	-
75	SJM ZITEK OLDŘICH A ZITKOVÁ IVANA VÍTEZSTVÍ 208, 405 02 DĚČÍN	NE	37	ZAST. PLOCHA/NÁDVORÍ	12.33	-
76	BEŽÁKOVÁ DARINA KOPERNIKOVA 143, 405 02 DĚČÍN	NE	31	ZAST. PLOCHA/NÁDVORÍ	10.73	-
77	SJM ZITEK OLDŘICH A ZITKOVÁ IVANA VÍTEZSTVÍ 208, 405 02 DĚČÍN	NE	31	ZAST. PLOCHA/NÁDVORÍ	10.87	-
78	SJM LIŠKA PETR A LIŠKOVÁ MARTINA PRŮCHODNÍ 120, 405 02 DĚČÍN	NE	34	ZAST. PLOCHA/NÁDVORÍ	11.99	-
79	BOHÁČOVÁ JANA SV. ČECHA 68, 405 02 DĚČÍN	NE	45	ZAST. PLOCHA/NÁDVORÍ	22.29	-
83	SM DĚČÍN MIROVÉ NÁMĚSTÍ 1175/5, 405 02 DĚČÍN	NE	3700	OST. KOMUNIKACE / OST. PL.	229.32	-

V Jablonci n.N., březen 2019

Vypracovala: Ing. Radka Louthanová



xxx/x POZEMEK DOTČENÝ STAVBOU

POZNÁMKA:

- INFORMATIVNÍ VÝPISY POZEMKŮ JSOU PŘÍLOHOU MAJETKOPRÁVNÍHO ELABORÁTU
- V RÁMCI STAVBY NEDOJDE KE ZMĚNĚ VYUŽITÍ ŽÁDNÉHO Z VÝŠE UVEDENÝCH STÁVAJÍCÍCH POZEMKŮ
- PO DOKONČENÍ STAVBY BUDE PROVEDENO ZAMĚŘENÍ SKUTEČNÉHO STAVU A NÁSLEDNĚ BUDE PROVEDENO PŘÍPADNÉ MAJETKOPRÁVNÍ VYPOŘÁDÁNÍ
- × S TRVALÝMI ZÁBORY DO 1m2 NEJÍ UVAŽOVÁNO
- STAVBA SE NACHÁZÍ V ROZSÁHLÉM CHRÁNĚNÉM ÚZENÍ - CHKO LABSKÉ PÍSKOVCE

LEGENDA BAREV:

- ZÁBOR DOČASNÝ DO 1 ROKU
- ZÁBOR TRVALÝ
- OBVOD STAVENIŠTĚ - DOČASNÝ ZÁBOR DO 1 ROKU
- KATASTRÁLNÍ HRANICE

KATASTRÁLNÍ ÚZEMÍ: KŘEŠICE U DĚČÍNA (607185)

PARCELNÍ Č.	VLASTNICKÉ PRÁVO	ZPF	VÝMĚRA (m2)	ZPŮSOB VYUŽITÍ	DOČASNÝ ZÁBOR	TRVALÝ ZÁBOR
70	SM DĚČÍN MÍROVÉ NÁMĚSTÍ 1175/5, 405 02 DĚČÍN	ANO	1711	TRV.TRAVNÍ POROST	515.17	-
71	SJM KUPKA KAREL A KUPKOVÁ IVANA PRŮCHODNÍ 117, 405 02 DĚČÍN	NE	36	ZAST.PLOCHA/NÁDVOŘÍ	15.43	-
72	PÍČKOVÁ ZDĚNKA BREZOVÁ 97/21, 405 02 DĚČÍN	NE	27	ZAST.PLOCHA/NÁDVOŘÍ	8.48	-
73	SJM VINTER JAN A VJNTEROVÁ MICHAELA SIKMA 174, 405 02 DĚČÍN	NE	28	ZAST.PLOCHA/NÁDVOŘÍ	9.09	-
74	JEDLAN JOSEF Č.P. 16, 405 02 HORNÍ HABARTICE	NE	30	ZAST.PLOCHA/NÁDVOŘÍ	9.79	-
75	SJM ZITEK OLDŘICH A ZITKOVÁ IVANA VÍTEZSTVÍ 208, 405 02 DĚČÍN	NE	37	ZAST.PLOCHA/NÁDVOŘÍ	12.33	-
76	BEZÁKOVÁ DARINA KOPERNIKOVA 143, 405 02 DĚČÍN	NE	31	ZAST.PLOCHA/NÁDVOŘÍ	10.73	-
77	SJM ZITEK OLDŘICH A ZITKOVÁ IVANA VÍTEZSTVÍ 208, 405 02 DĚČÍN	NE	31	ZAST.PLOCHA/NÁDVOŘÍ	10.87	-
78	SJM LIŠKA PETR A LIŠKOVÁ MARTINA PRŮCHODNÍ 120, 405 02 DĚČÍN	NE	34	ZAST.PLOCHA/NÁDVOŘÍ	11.99	-
79	BOHÁČOVÁ JANA SV.ČECHA 68, 405 02 DĚČÍN	NE	45	ZAST.PLOCHA/NÁDVOŘÍ	22.29	0.96
83	SM DĚČÍN MÍROVÉ NÁMĚSTÍ 1175/5, 405 02 DĚČÍN	NE	3700	OST.KOMUNIKACE./OST.PL.	229.32	-

Informace o pozemku

Parcelní číslo:	70
Obec:	Děčín [562335]
Katastrální území:	Křešice u Děčína [607185]
Číslo LV:	10001
Výměra [m ²]:	1711
Typ parcely:	Parcela katastru nemovitostí
Mapový list:	DKM
Určení výměry:	Ze souřadnic v S-JTSK
Druh pozemku:	trvalý travní porost



Vlastníci, jiní oprávnění

Vlastnické právo	Podíl
Statutární město Děčín, Mírové nám. 1175/5, Děčín IV-Podmokly, 40502 Děčín	

Způsob ochrany nemovitosti

Název
zemědělský půdní fond
rozsáhlé chráněné území

Seznam BPEJ

BPEJ	Výměra
21410	1711

Omezení vlastnického práva

Typ
Věcné břemeno zřizování a provozování vedení

Jiné zápisy

Nejsou evidovány žádné jiné zápisy.

Řízení, v rámci kterých byl k nemovitosti zapsán cenový údaj

Nemovitost je v územním obvodu, kde státní správu katastru nemovitostí ČR vykonává [Katastrální úřad pro Ústecký kraj](#), [Katastrální pracoviště Děčín](#)

Zobrazené údaje mají informativní charakter. Platnost k 15.03.2019 20:00:00.

Informace o pozemku

Parcelní číslo:	71
Obec:	Děčín [562335]
Katastrální území:	Křešice u Děčína [607185]
Číslo LV:	715
Výměra [m ²]:	36
Typ parcely:	Parcela katastru nemovitostí
Mapový list:	DKM
Určení výměry:	Ze souřadnic v S-JTSK
Druh pozemku:	zastavěná plocha a nádvoří



Součástí je stavba

Budova bez čísla popisného nebo evidenčního:	garáž
Stavba stojí na pozemku:	p. č. 71

Vlastníci, jiní oprávnění

Vlastnické právo	Podíl
SJM Kupka Pavel Ing. a Kupková Ivana Ing., Průchodní 117, Děčín XXXI-Křešice, 40502 Děčín	

Způsob ochrany nemovitosti

Název
rozsáhlé chráněné území

Seznam BPEJ

Parcela nemá evidované BPEJ.

Omezení vlastnického práva

Nejsou evidována žádná omezení.

Jiné zápisy

Nejsou evidovány žádné jiné zápisy.

Řízení, v rámci kterých byl k nemovitosti zapsán cenový údaj

Nemovitost je v územním obvodu, kde státní správu katastru nemovitostí ČR vykonává [Katastrální úřad pro Ústecký kraj](#), [Katastrální pracoviště Děčín](#).

Zobrazené údaje mají informativní charakter. Platnost k 15.03.2019 20:00:00.

Informace o pozemku

Parcelní číslo:	72
Obec:	Děčín [562335]
Katastrální území:	Křešice u Děčína [607185]
Číslo LV:	637
Výměra [m ²]:	27
Typ parcely:	Parcela katastru nemovitostí
Mapový list:	DKM
Určení výměry:	Ze souřadnic v S-JTSK
Druh pozemku:	zastavěná plocha a nádvoří



Součástí je stavba

Budova bez čísla popisného nebo evidenčního:	garáž
Stavba stojí na pozemku:	p. č. 72

Vlastníci, jiní oprávnění

Vlastnické právo	Podíl
Picková Zdenka, Březová 97/21, Děčín III-Staré Město, 40502 Děčín	

Způsob ochrany nemovitosti

Název
rozsáhlé chráněné území

Seznam BPEJ

Parcela nemá evidované BPEJ.

Omezení vlastnického práva

Nejsou evidována žádná omezení.

Jiné zápisy

Nejsou evidovány žádné jiné zápisy.

Řízení, v rámci kterých byl k nemovitosti zapsán cenový údaj

Nemovitost je v územním obvodu, kde státní správu katastru nemovitostí ČR vykonává [Katastrální úřad pro Ústecký kraj](#), [Katastrální pracoviště Děčín](#).

Zobrazené údaje mají informativní charakter. Platnost k 28.03.2019 08:00:00.

© 2004 - 2019 [Český úřad zeměměřický a katastrální](#), Pod sídlištěm 1800/9, Kobylisy, 18211 Praha 8.
Podání určená katastrálním úřadům a pracovištím zasílejte přímo na [jejich e-mail adresu](#).

Verze aplikace: 5.5.5 build 0

Informace o pozemku

Parcelní číslo:	73
Obec:	Děčín [562335]
Katastrální území:	Křešice u Děčína [607185]
Číslo LV:	631
Výměra [m ²]:	28
Typ parcely:	Parcela katastru nemovitostí
Mapový list:	DKM
Určení výměry:	Ze souřadnic v S-JTSK
Druh pozemku:	zastavěná plocha a nádvoří



Součástí je stavba

Budova bez čísla popisného nebo evidenčního:	garáž
Stavba stojí na pozemku:	p. č. 73

Vlastníci, jiní oprávnění

Vlastnické právo	Podíl
SJM Vinter Jan a Vinterová Michaela, Šikmá 174, Děčín XXXI-Křešice, 40502 Děčín	

Způsob ochrany nemovitosti

Název
rozsáhlé chráněné území

Seznam BPEJ

Parcela nemá evidované BPEJ.

Omezení vlastnického práva

Nejsou evidována žádná omezení.

Jiné zápisy

Nejsou evidovány žádné jiné zápisy.

Řízení, v rámci kterých byl k nemovitosti zapsán cenový údaj

Nemovitost je v územním obvodu, kde státní správu katastru nemovitostí ČR vykonává [Katastrální úřad pro Ústecký kraj](#), [Katastrální pracoviště Děčín](#).

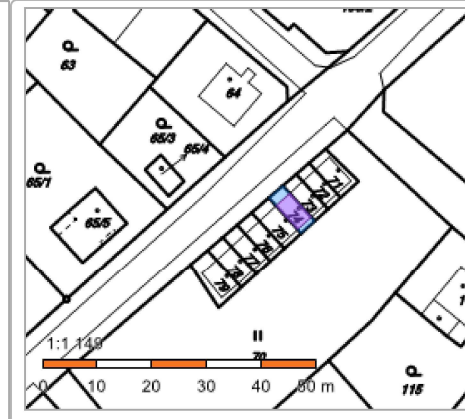
Zobrazené údaje mají informativní charakter. Platnost k 28.03.2019 08:00:00.

© 2004 - 2019 [Český úřad zeměměřický a katastrální](#), Pod sídlištěm 1800/9, Kobylisy, 18211 Praha 8.
Podání určená katastrálním úřadům a pracovištím zasílejte přímo na [jejich e-mail adresu](#).

Verze aplikace: 5.5.5 build 0

Informace o pozemku

Parcelní číslo:	74
Obec:	Děčín [562335]
Katastrální území:	Křešice u Děčína [607185]
Číslo LV:	638
Výměra [m ²]:	30
Typ parcely:	Parcela katastru nemovitostí
Mapový list:	DKM
Určení výměry:	Ze souřadnic v S-JTSK
Druh pozemku:	zastavěná plocha a nádvoří



Součástí je stavba

Budova bez čísla popisného nebo evidenčního:	garáž
Stavba stojí na pozemku:	p. č. 74

Vlastníci, jiní oprávnění

Vlastnické právo	Podíl
Jedlan Josef, č. p. 16, 40502 Horní Habartice	

Způsob ochrany nemovitosti

Název
rozsáhlé chráněné území

Seznam BPEJ

Parcela nemá evidované BPEJ.

Omezení vlastnického práva

Nejsou evidována žádná omezení.

Jiné zápisy

Nejsou evidovány žádné jiné zápisy.

Řízení, v rámci kterých byl k nemovitosti zapsán cenový údaj

Nemovitost je v územním obvodu, kde státní správu katastru nemovitostí ČR vykonává [Katastrální úřad pro Ústecký kraj](#), [Katastrální pracoviště Děčín](#)

Zobrazené údaje mají informativní charakter. Platnost k 28.03.2019 08:00:00.

© 2004 - 2019 [Český úřad zeměměřický a katastrální](#), Pod sídlištěm 1800/9, Kobylisy, 18211 Praha 8
Podání určená katastrálními úřady a pracovišti zasílejte přímo na [jejich e-mail adresu](#).

Verze aplikace: 5.5.5 build 0

Informace o pozemku

Parcelní číslo:	75
Obec:	Děčín [562335]
Katastrální území:	Křešice u Děčína [607185]
Číslo LV:	580
Výměra [m ²]:	37
Typ parcely:	Parcela katastru nemovitostí
Mapový list:	DKM
Určení výměry:	Ze souřadnic v S-JTSK
Druh pozemku:	zastavěná plocha a nádvoří



Součástí je stavba

Budova bez čísla popisného nebo evidenčního:	garáž
Stavba stojí na pozemku:	p. č. 75

Vlastníci, jiní oprávnění

Vlastnické právo	Podíl
SJM Zitek Oldřich a Zitková Ivana, Vítězství 208, Děčín XXXI-Křešice, 40502 Děčín	

Způsob ochrany nemovitosti

Název
rozsáhlé chráněné území

Seznam BPEJ

Parcela nemá evidované BPEJ.

Omezení vlastnického práva

Nejsou evidována žádná omezení.

Jiné zápisy

Nejsou evidovány žádné jiné zápisy.

Řízení, v rámci kterých byl k nemovitosti zapsán cenový údaj

Nemovitost je v územním obvodu, kde státní správu katastru nemovitostí ČR vykonává [Katastrální úřad pro Ústecký kraj, Katastrální pracoviště Děčín](#).

Zobrazené údaje mají informativní charakter. Platnost k 28.03.2019 08:00:00.

© 2004 - 2019 [Český úřad zeměměřický a katastrální](#), Pod sídlištěm 1800/9, Kobylisy, 18211 Praha 8.
Podání určená katastrálními úřady a pracovišti zasílejte přímo na [jejich e-mail adresu](#).

Verze aplikace: 5.5.5 build 0

Informace o pozemku

Parcelní číslo:	76
Obec:	Děčín [562335]
Katastrální území:	Křešice u Děčína [607185]
Číslo LV:	389
Výměra [m ²]:	31
Typ parcely:	Parcela katastru nemovitostí
Mapový list:	DKM
Určení výměry:	Ze souřadnic v S-JTSK
Druh pozemku:	zastavěná plocha a nádvoří



Součástí je stavba

Budova bez čísla popisného nebo evidenčního:	garáž
Stavba stojí na pozemku:	p. č. 76

Vlastníci, jiní oprávnění

Vlastnické právo	Podíl
Bezáková Darina MUDr., Koperníkova 143, Děčín XXXI-Křešice, 40502 Děčín	

Způsob ochrany nemovitosti

Název
rozsáhlé chráněné území

Seznam BPEJ

Parcela nemá evidované BPEJ.

Omezení vlastnického práva

Nejsou evidována žádná omezení.

Jiné zápisy

Nejsou evidovány žádné jiné zápisy.

Řízení, v rámci kterých byl k nemovitosti zapsán cenový údaj

Nemovitost je v územním obvodu, kde státní správu katastru nemovitostí ČR vykonává [Katastrální úřad pro Ústecký kraj](#), [Katastrální pracoviště Děčín](#).

Zobrazené údaje mají informativní charakter. Platnost k 28.03.2019 08:00:00.

© 2004 - 2019 [Český úřad zeměměřický a katastrální](#), Pod sídlištěm 1800/9, Kobylisy, 18211 Praha 8.
Podání určená katastrálními úřady a pracovišti zasílejte přímo na [jejich e-mail adresu](#).

Verze aplikace: 5.5.5 build 0

Informace o pozemku

Parcelní číslo:	77
Obec:	Děčín [562335]
Katastrální území:	Křešice u Děčína [607185]
Číslo LV:	580
Výměra [m ²]:	31
Typ parcely:	Parcela katastru nemovitostí
Mapový list:	DKM
Určení výměry:	Ze souřadnic v S-JTSK
Druh pozemku:	zastavěná plocha a nádvoří



Součástí je stavba

Budova s číslem evidenčním:	Děčín XXXI-Křešice [407534] ; č. ev. 1563; garáž
Stavba stojí na pozemku:	p. č. 77
Stavební objekt:	č. ev. 1563
Ulice:	Zemědělská
Adresní místa:	Zemědělská č. ev. 1563

Vlastníci, jiní oprávnění

Vlastnické právo	Podíl
SJM Zitek Oldřich a Zitková Ivana, Vítězství 208, Děčín XXXI-Křešice, 40502 Děčín	

Způsob ochrany nemovitosti

Název
rozsáhlé chráněné území

Seznam BPEJ

Parcela nemá evidované BPEJ.

Omezení vlastnického práva

Nejsou evidována žádná omezení.

Jiné zápisy

Nejsou evidovány žádné jiné zápisy.

Řízení, v rámci kterých byl k nemovitosti zapsán cenový údaj

Nemovitost je v územním obvodu, kde státní správu katastru nemovitostí ČR vykonává [Katastrální úřad pro Ústecký kraj](#), [Katastrální pracoviště Děčín](#).

Zobrazené údaje mají informativní charakter. Platnost k 28.03.2019 08:00:00.

© 2004 - 2019 [Český úřad zeměměřický a katastrální](#), Pod sídlištěm 1800/9, Kobylisy, 18211 Praha 8
Podání určená katastrálním úřadům a pracovištím zasílejte přímo na [jejich e-mail adresu](#).

Verze aplikace: 5.5.5 build 0

Informace o pozemku

Parcelní číslo:	78
Obec:	Děčín [562335]
Katastrální území:	Křešice u Děčína [607185]
Číslo LV:	361
Výměra [m ²]:	34
Typ parcely:	Parcela katastru nemovitostí
Mapový list:	DKM
Určení výměry:	Ze souřadnic v S-JTSK
Druh pozemku:	zastavěná plocha a nádvoří



Součástí je stavba

Budova bez čísla popisného nebo evidenčního:	garáž
Stavba stojí na pozemku:	p. č. 78

Vlastníci, jiní oprávnění

Vlastnické právo	Podíl
SJM Liška Petr a Lišková Martina, Průchodní 120, Děčín XXXI-Křešice, 40502 Děčín	

Způsob ochrany nemovitosti

Název
rozsáhlé chráněné území

Seznam BPEJ

Parcela nemá evidované BPEJ.

Omezení vlastnického práva

Nejsou evidována žádná omezení.

Jiné zápisy

Nejsou evidovány žádné jiné zápisy.

Řízení, v rámci kterých byl k nemovitosti zapsán cenový údaj

Více informací k cenovým údajům naleznete v k aplikaci.

Nemovitost je v územním obvodu, kde státní správu katastru nemovitostí ČR vykonává [Katastrální úřad pro Ústecký kraj](#), [Katastrální pracoviště Děčín](#).

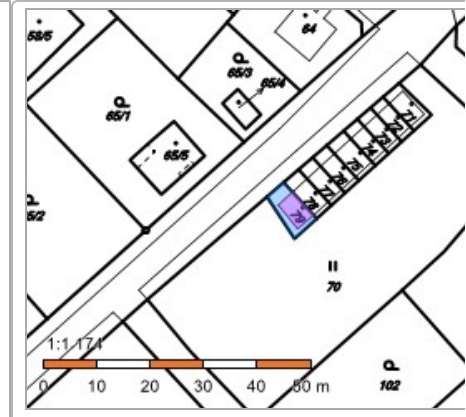
Zobrazené údaje mají informativní charakter. Platnost k 28.03.2019 08:00:00.

© 2004 - 2019 [Český úřad zeměměřičský a katastrální](#), Pod sídlištěm 1800/9, Kobylisy, 18211 Praha 8
Podání určená katastrálním úřadům a pracovištím zasílejte přímo na [jejich e-mail adresu](#).

Verze aplikace: 5.5.5 build 0

Informace o pozemku

Parcelní číslo:	79
Obec:	Děčín [562335]
Katastrální území:	Křešice u Děčína [607185]
Číslo LV:	579
Výměra [m ²]:	45
Typ parcely:	Parcela katastru nemovitostí
Mapový list:	DKM
Určení výměry:	Ze souřadnic v S-JTSK
Druh pozemku:	zastavěná plocha a nádvoří



Součástí je stavba

Budova bez čísla popisného nebo evidenčního:	garáž
Stavba stojí na pozemku:	p. č. 79

Vlastníci, jiní oprávnění

Vlastnické právo	Podíl
Boháčková Jana, Sv. Čecha 68, Děčín XVII-Jalůvčí, 40502 Děčín	

Způsob ochrany nemovitosti

Název
rozsáhlé chráněné území

Seznam BPEJ

Parcela nemá evidované BPEJ.

Omezení vlastnického práva

Nejsou evidována žádná omezení.

Jiné zápisy

Nejsou evidovány žádné jiné zápisy.

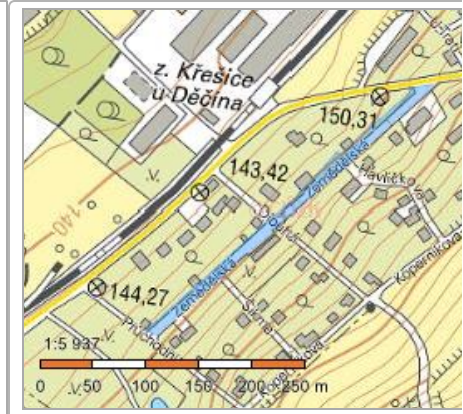
Řízení, v rámci kterých byl k nemovitosti zapsán cenový údaj

Nemovitost je v územním obvodu, kde státní správu katastru nemovitostí ČR vykonává [Katastrální úřad pro Ústecký kraj](#), [Katastrální pracoviště Děčín](#).

Zobrazené údaje mají informativní charakter. Platnost k 15.03.2019 20:00:00.

Informace o pozemku

Parcelní číslo:	83
Obec:	Děčín [562335]
Katastrální území:	Křešice u Děčína [607185]
Číslo LV:	10001
Výměra [m ²]:	3700
Typ parcely:	Parcela katastru nemovitostí
Mapový list:	DKM
Určení výměry:	Ze souřadnic v S-JTSK
Způsob využití:	ostatní komunikace
Druh pozemku:	ostatní plocha



Vlastníci, jiní oprávnění

Vlastnické právo	Podíl
Statutární město Děčín, Mírové nám. 1175/5, Děčín IV-Podmokly, 40502 Děčín	

Způsob ochrany nemovitosti

Název
rozsáhlé chráněné území

Seznam BPEJ

Parcela nemá evidované BPEJ.

Omezení vlastnického práva

Typ
Věcné břemeno zřizování a provozování vedení

Jiné zápisy

Nejsou evidovány žádné jiné zápisy.

Řízení, v rámci kterých byl k nemovitosti zapsán cenový údaj

Nemovitost je v územním obvodu, kde státní správu katastru nemovitostí ČR vykonává [Katastrální úřad pro Ústecký kraj](#), [Katastrální pracoviště Děčín](#).

Zobrazené údaje mají informativní charakter. Platnost k 15.03.2019 20:00:00.

© 2004 - 2019 [Český úřad zeměměřický a katastrální](#), Pod sídlištěm 1800/9, Kobyličky, 18211 Praha 8.
Podání určená katastrálním úřadům a pracovištím zasílejte přímo na [jejich e-mail adresu](#).

Verze aplikace: 5.5.5 build 0